

Obsah dokumentace:

1701 - Vytyčovací výkres km 78,40 - 79,60

1702 - Vytyčovací výkres km 77,80 - 78,30







1703 - Vytyčovací výkres km 76,50 - 77,70

1704 - Vytyčovací výkres km 76,00 - 76,50

Tabulka vytyčovaných bodů

PO PŘIPOMÍNKÁCH 29.03.2021

REVIZE Č.	DATUM	ZMĚNA

OBJEDNAVATEL PROJEKTU:				Správa Železnic, státní organizace, Dlážděná 1003/7, 110 00 Praha 1 Stavební správa východ, Nerudova 1, 779 00 Olomouc	
HIP:	Ing. Petr Szabo	   	<div>Zhotovitel projektové dokumentace:</div> <div> SB projekt s.r.o. Kasárenská 4063/4 695 01 Hodonín</div>		Výtisk číslo:
ODP. PROJ:	Bc. Filip Štěpán				
VYPRACOVAL:	Bc. Filip Štěpán				
KONTROLOVAL:	Ing. Petr Szabo				
Stavba:	"Výstavba PZS v km 76,881 (P7584) trati Nezamyslice – Olomouc"			Archivní číslo: 2003142-01_D_D.1.1.1_1700_TL	
Část:				Formát: A3	Datum: 02/2021
Název přílohy:	Vytyčovací výkresy			Stupeň PD: DUSP	Část: D.1
				Příloha: 1700	